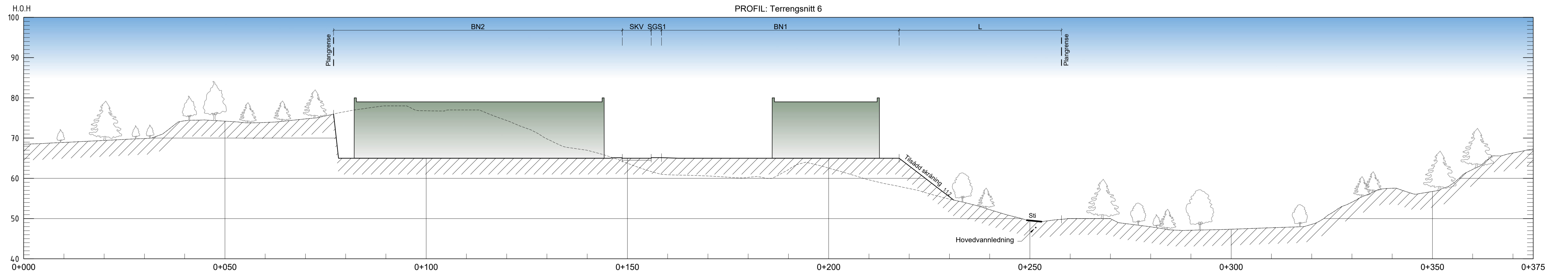
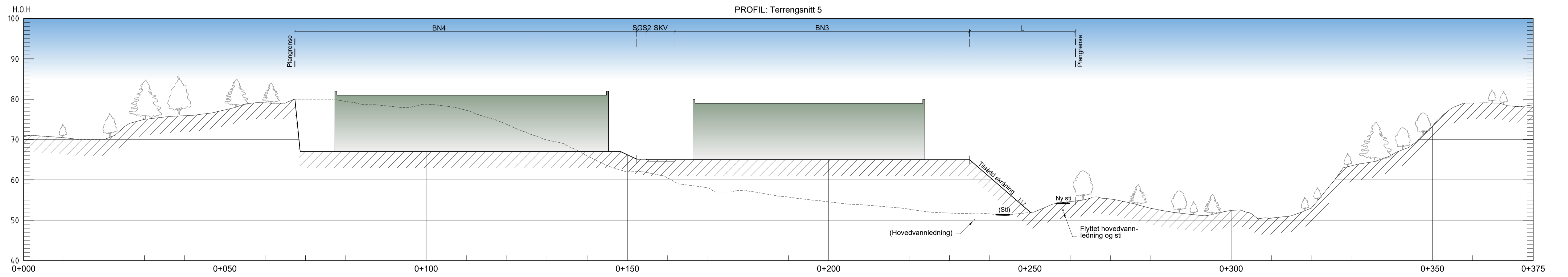
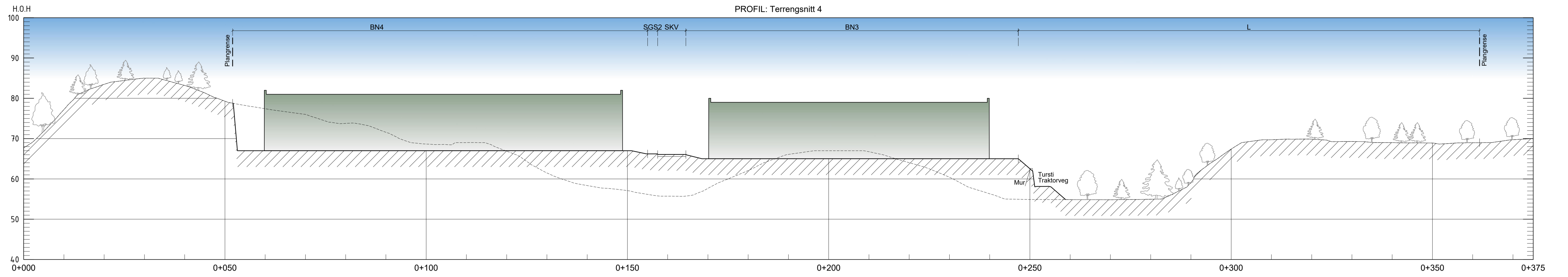


ILLUSTRASJON
 Tegning er kun en illustrasjon og løsning rundt avkjørsler, stikkveger, tomteinndelinger, bygg, parkering og tilsådd skråning kan bli endret.

Terrengsnitt for:		1 av 2	
Galteråsen næringsområde, gnr. 137 bnr. 804 mfl.		Kartmålestokk: 1:500	Utarbeida av: Ard arealplan
Alver kommune		Arkformat: A1	
Nasjonal arealplan-ID 4631_2021002		Siste revisjonsdato	11.03.2022



ILLUSTRASJON
Tegning er kun en illustrasjon og løsning rundt avkjørsler, stikkveger, tomteinndelinger, bygg, parkering og tilsædd skråning kan bli endret.

Terrengsnitt for:		2 av 2	
Galteråsen næringsområde, gnr. 137 bnr. 804 mfl.		Kartmålestokk: 1:500	Utarbeida av: Ard arealplan
Alver kommune		Arkformat: A1	
Nasjonal arealplan-ID 4631_2021002		Siste revisjonsdato	11.03.2022