

Barnetråkkregistrering på Bø

Elevar i frå Bø skule

Avtale med rektor.

«Me har ei gruppe på 13 elevar frå 3.-7. klasse (8-12 år?) me tenkte kunne vera med. De kan vera i biblioteket. Der er det prosjektør og nettilkopling. «

Førebuing

Oppstart i biblioteket:

- Litt om barnetråkkregistrering og kva det skal nyttast til
- Google earth
- Nordhordlandskart

Registreringene går ut på at barn og unge:

- Teiknar inn skulevegen og fritidsvegar
- Markerer kva område dei brukar til leik og opphald i fritida
- Peikar ut favorittstadane og problemstadane i nærmiljøet
- Foreslår fysiske tiltak og endringar

Registrering ute på papirkart.

Samling inne etterpå. Kort oppsummering.

Digital registrering??

Tilbakemelding når planarbeidet er i gang.

Huskeliste Barnetråkk

Hvor går eller sykler jeg til skolen?

Hvilke veier, stier og snarveier bruker jeg på fritiden?

Hvilke uteområder bruker jeg jevnlig og hva gjør jeg der?

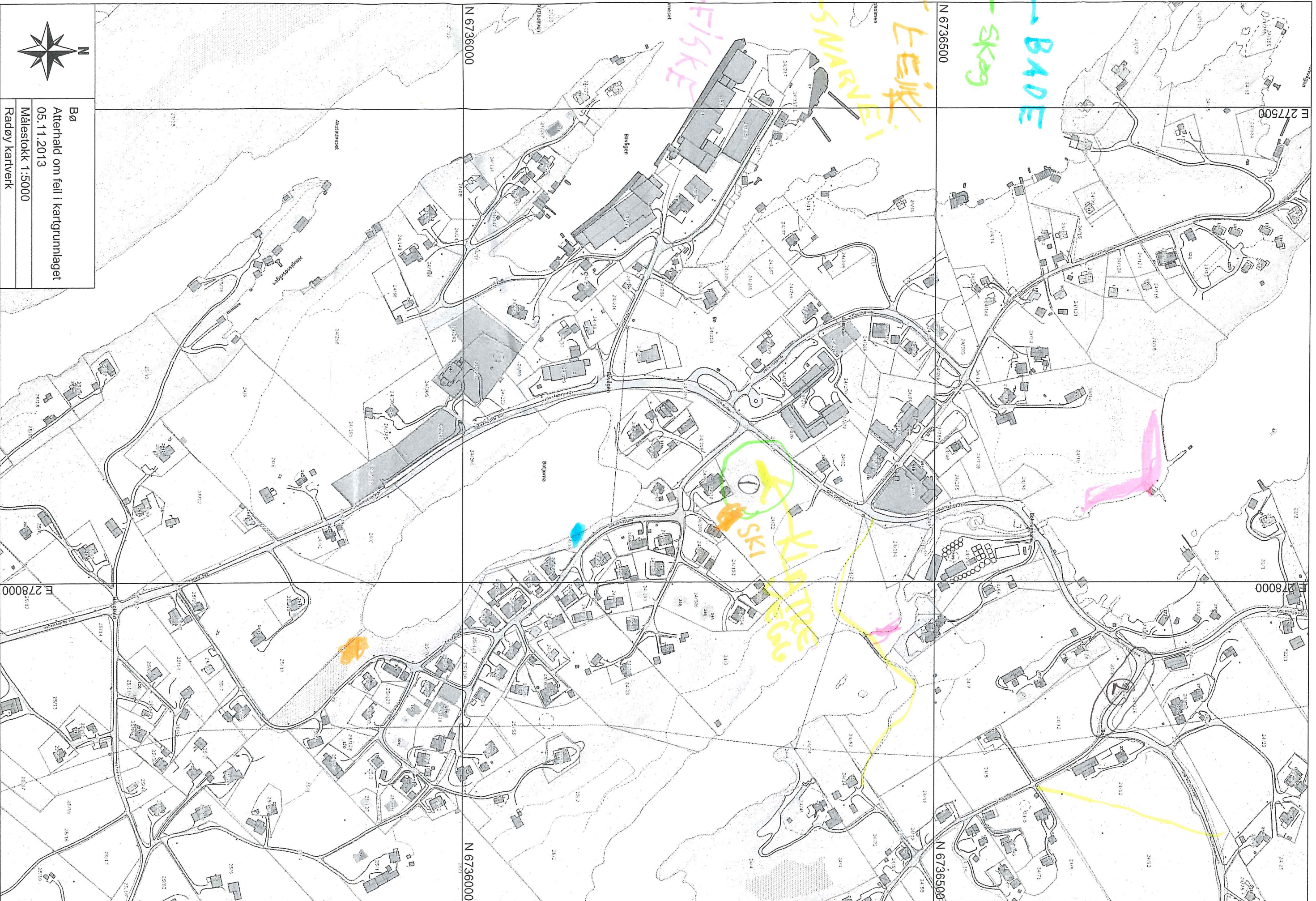
Hvilke steder i nærmiljøet mitt er problematiske eller oppleves ubehagelige?

Hvor er mitt favorittsted - hvilket sted liker jeg best?

Hvilke fysiske forandringer ønsker jeg meg i nærmiljøet mitt?

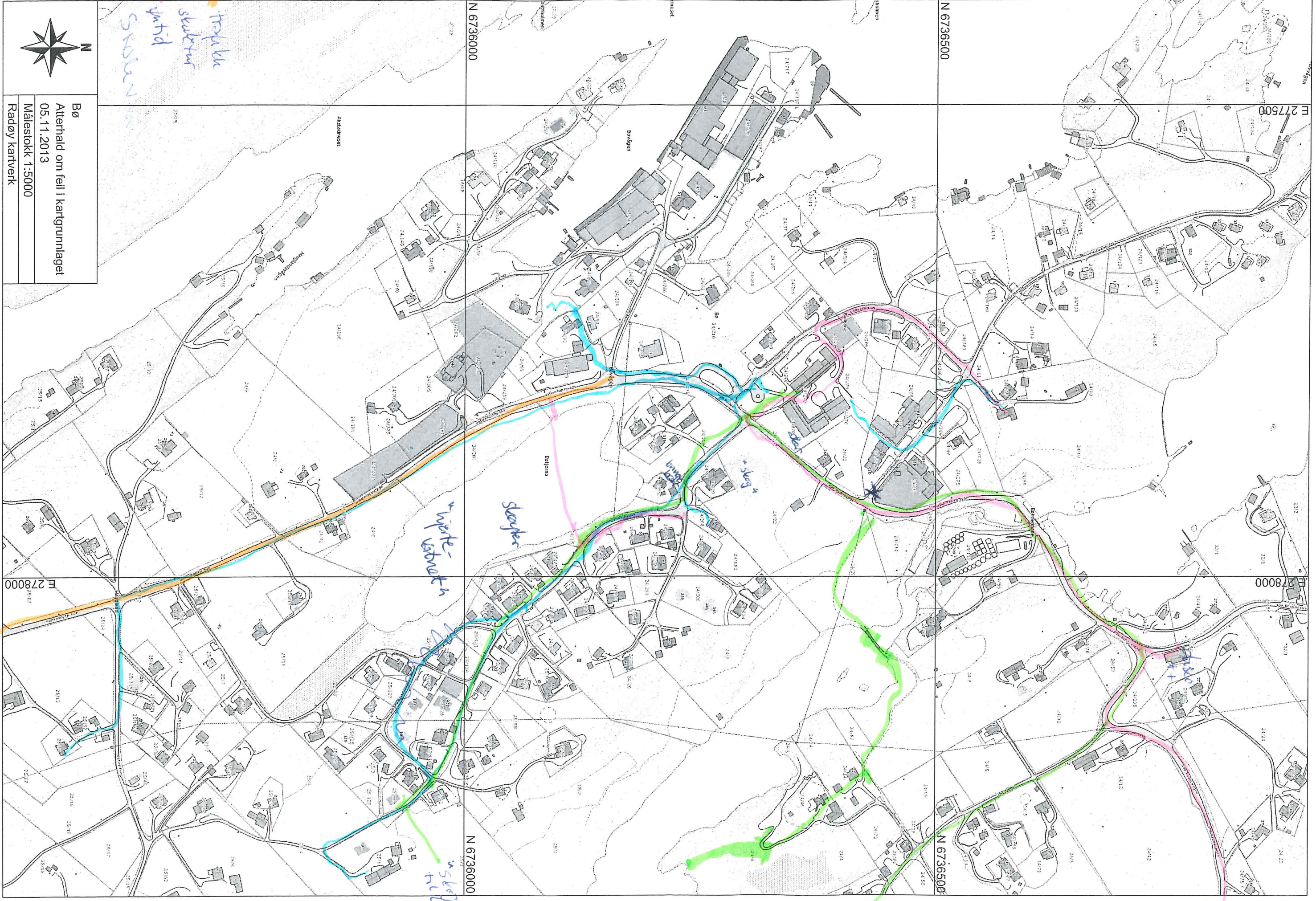
Husk ulike årstider...

ARIUS - KRISTOFER - David - Mia



Bø
Atterhald om feil i kartgrunnlaget
05.11.2013
Målestokk 1:5000
Radøy kartverk





frøytli
skulettur
partid
Skole



Bø
Atterhald om fell i kartgrunnlaget
05.11.2013
Målestokk 1:5000
Radøy kartverk

E 277500

E 278000

N 6736000

N 6736000

N 6736500

N 6736500

weste
skolettur

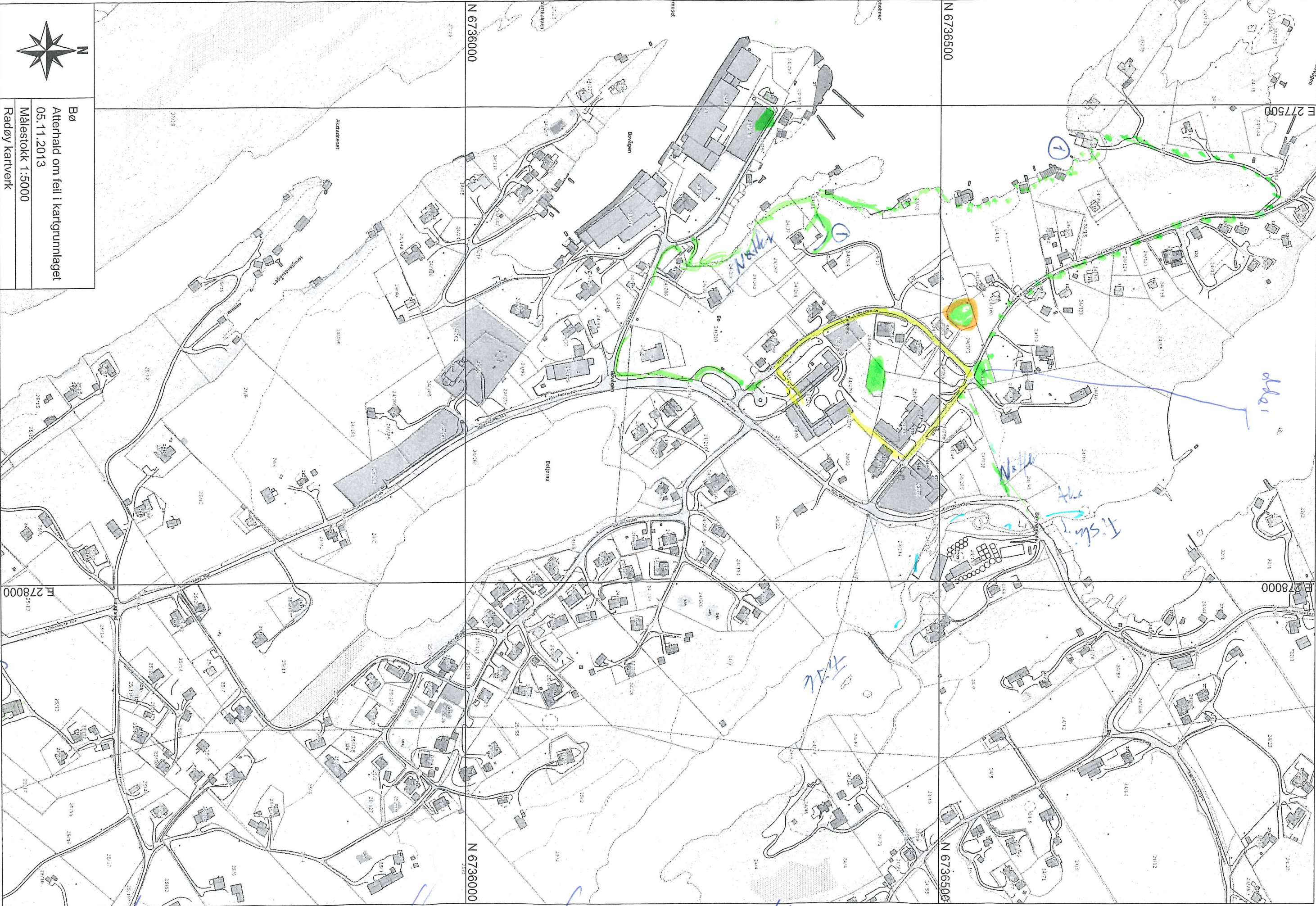
Skolettur


Skolettur

skolettur
bane

weste
skolettur
hillsbet





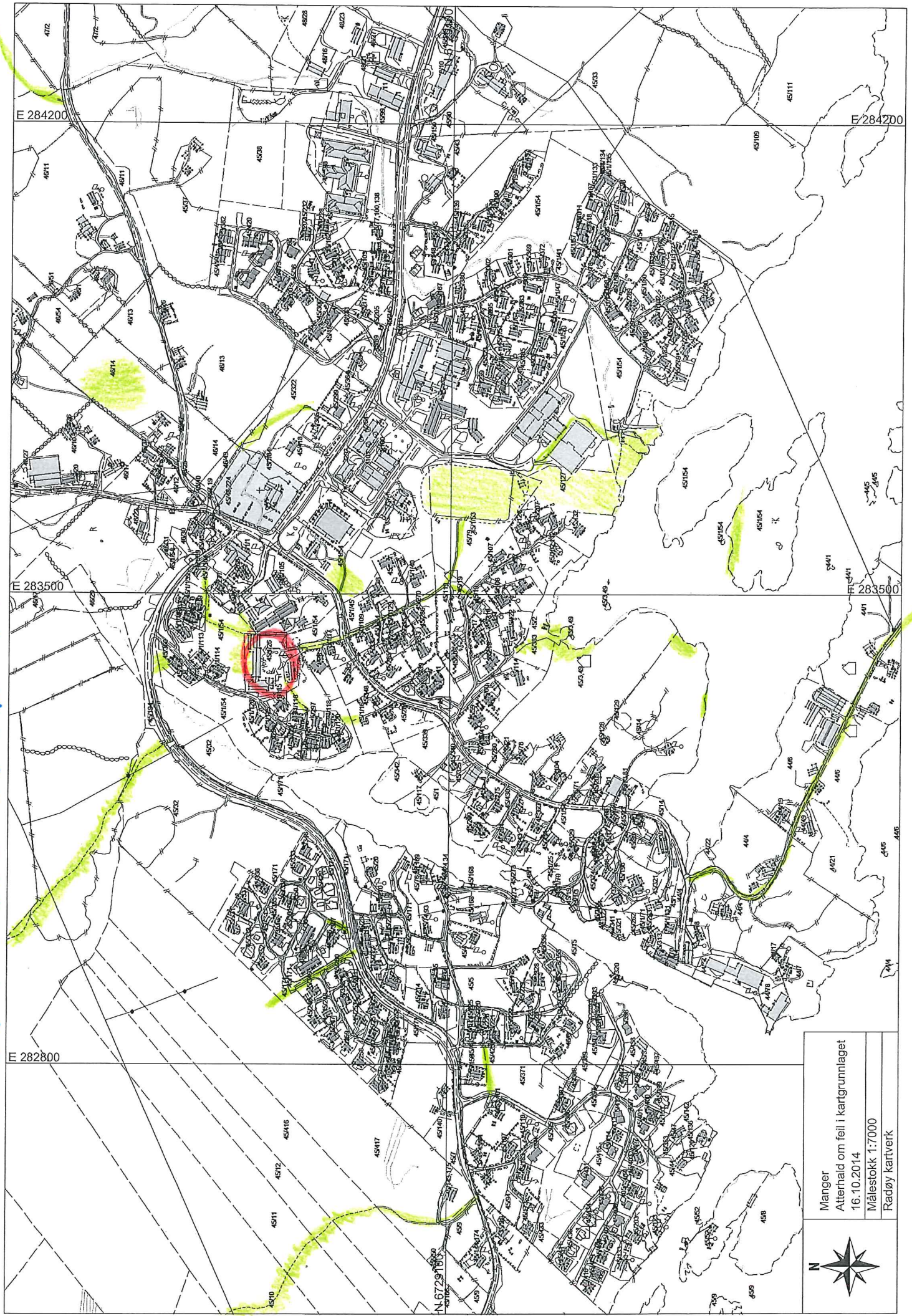
 N
 Bø
 Atterhald om feil i kartgrunnlaget
 05.11.2013
 Målestokk 1:5000
 Radøy kartverk


Gult = skog
 grønn = skog
 det bør være grønt = skog
 = Akv

Otsikn
 O

Grupe 1
 1 gut
 Hagnut
 11 bus per NØR

DARNEIRÁKK PÁ MANGER



	Manger
	Atferald om feil i kartgrunnlaget
	16.10.2014
	Målestokk 1:7000
Radøy kartverk	